

Jornal Regional

QUARTA-FEIRA, 8 DE MAIO DE 2024

EDIÇÃO 9.240

José Fernando Pereira dos Santos

Dir. Responsável

DRACENA/SP - www.portalregional.net.br

DIGITAL 

Ft-Polícia Rodoviária

36
ANOS



TRÁFICO NA SP-294

Motorista é preso com carga de maconha no veículo na SP-294 em Irapuru

P.8

EMPRETEC RURAL

Adamantina sedia nesta quinta (9) Encontro Regional de Produtores Rurais

P.12

CULTURA

Cidades da região irão receber programação do Circuito Sesc de Artes

P.14

ESPORTES

A atleta Aparecida de Fátima é homenageada pela Câmara de Dracena

P.17



Jornal Regional/
Portal Regional
muito mais
digital

Comercial e Redação:
(18) 99764-1912

Assinaturas:
(18) 99180-8742

E-mails:
jornalismo@portalregional.net.br
comercial@portalregional.net.br
atosoficiais@portalregional.net.br

Jornal Regional
DIGITAL

JOSÉ FERNANDO PEREIRA DOS SANTOS

CNPJ
15.763.376/0001-25

Inscr. Est.
292.119.846.111

Rua:
Cristina Pompilio Schmidt, Nº 42
Bairro:
Frei Moacir I

Representante em
São Paulo: Revesp

Diretor: José Fernando Pereira
dos Santos

Jornalista Responsável:
Gilmar Pinatto
(Mib 24051)

MUTIRÃO DAS ÁRVORES



cedida

*JOSÉ RENATO NALINI

Todos sabem que as mudanças climáticas decorrem do aquecimento global. E este é causado pela emissão de gases venenosos causadores do efeito-estufa. Essa realidade chegou, já ceifou vidas e vai continuar a se intensificar. Novembro de 2023 foi o mês mais quente em São Paulo. Mas dizem que teremos saudades

dele, quando chegarmos a novembro de 2024.

O aquecimento global é causado também pelo desmatamento. O Brasil tem 170 milhões de hectares devastados. Eles precisam ser restaurados. Mas todas as cidades precisam de árvores. Há o movimento "One Trillion Trees", encarregado de plantar um trilhão de árvores no planeta. E em todo o Brasil, a Fundação Pitágoras, o braço social da Cogna Educação, lançou o projeto "Mutirão das Árvores". A notícia chega por intermédio de Jorge Pinheiro Machado, um operoso ambientalista, responsável pelas Regiões da Ação Climática-R20, que trouxe um ofício assinado por Helena Fares Campos Neiva, da Fundação Pitágoras.

A ideia é mobilizar estudantes da rede pública da educação básica. São cerca de 265.679 escolas no Brasil, quase 40 milhões de crianças e jovens e 2,2 milhões de professores. Essa ideia é plenamente factível e deveria ser seguida por todas as cidades. Restituir à natureza as árvores que dela foram subtraídas é um ato moral da maior relevância. Uma árvore significa vida, em sua mais pretensiosa concepção. Árvore representa a preservação da água. É o acolhimento à fauna silvestre. É sombra, é temperatura amena, é qualidade existencial.

Por mais que se aborde a educação ecológica nas escolas, nada como propiciar ao educando a experiência de plantio de uma espécie nativa do bioma em que ele residir. Fortalecerá o intuito de proteger a cobertura vegetal, intensificará o respeito à natureza, tão ferida quanto destruída.

Acima disso, o plantio em áreas municipais geraria o subproduto de conscientizar a população a respeito da gravidade da mutação climática. Todo o apoio a essa iniciativa benfazeja. Que ela se replique em cada um dos 5.666 municípios brasileiros.

* **Secretário-Executivo das Mudanças Climáticas de São Paulo.**



ENFERMAGEM: ALUNOS PROMOVEM AÇÕES EM OURO VERDE



CEDIDA

DA REDAÇÃO

A turma do 5º termo do curso de Enfermagem da Unifadra, acompanhada pela Profa. Ma. Claudineia Macedo, participou da 3ª Feira de Saúde em Ouro Verde. Durante o evento, eles ofereceram orientações sobre saúde da mulher, saúde do homem e câncer infantil, além de realizar aferição de pressão arterial e testes de glicemia capilar.

CAPACITAÇÃO TECNOLÓGICA PARA TEXTOS ACADÊMICOS CIENTÍFICOS



CEDIDA

DA REDAÇÃO

As turmas do 1º, 3º e 5º termos do curso de Pedagogia da Unifadra participaram de uma capacitação ministrada pela Profa. Dra. Vanessa Andreto, abordando as ferramentas: Google Drive, Google Docs e Google Slides, articuladas com a elaboração de textos acadêmicos científicos seguindo os padrões da ABNT.

CEP/UME: ESTUDANTES PARTICIPAM DE AÇÃO NA FARMAIS DE DRACENA



CEDIDA

DA REDAÇÃO

Os estudantes do curso Técnico em Enfermagem do CEP/UME participaram de uma ação de saúde organizada pela Farmais de Dracena, em frente à farmácia. A atividade foi supervisionada pela Profa. Esp. Cássia Ferreira e a turma realizou gratuitamente cerca de 220 testes de glicemia capilar em quem circulava pelo local, além da aferição de pressão arterial.

Procurado pela Justiça do PR é capturado em ônibus na SP-425 em Presidente Prudente



Ft- PMR

POLÍCIA RODOVIÁRIA

Um homem de 42 anos, procurado pela Justiça do estado do Paraná foi preso ontem (7) de manhã pela Polícia Militar Rodoviária (PMR) em um ônibus na rodovia Assis Chateaubriand (SP-425) em Presidente Prudente.

Segundo a PMR, durante a "Operação Impacto", equipe do Tático Ostensivo Rodoviário (TOR) abordou por volta das 10h na SP-425 (sentido norte) um ônibus com placas do município de Cascavel (PR).

Ao realizar consultas no Banco Nacional de Mandado de Prisão, os policiais constataram que o passageiro (M.S. 42 anos), morador de Santa Helena (PR), era procurado pela Justiça, conforme Mandado de Prisão expedido pela Vara Criminal de Santa Helena, nos termos do artigo 147 do Código Penal Brasileiro (Ameaça). O homem foi preso e permaneceu à disposição da Justiça.

Homem capturado no ônibus tinha mandado de prisão expedido pela Justiça de Santa Helena (PR)

Drogarias Farmais sempre por você

clube de vantagens GRA

A cada R\$30,00 em compras de perfumaria, cadastre-se no **Clube de Vantagens GRA** e concorra a 1 dia de Rainha). Sorteio dia 05/06/2024.

Mês das mães
te amo

Coligação PSD-PL-Novo e PSDB confirma pré-candidatos a prefeito, vice e vereadores em Junqueirópolis



Prefeito Osmar Pinatto confirma pré-candidatura com o vice Rael



Pré-candidatos a vereadores dos quatro partidos no encontro

DA REDAÇÃO

A coligação do PSD, PL, Novo e PSDB, realizou na noite desta terça-feira (7/2) encontro para anunciar os pré-candidatos a prefeito, vice e vereadores dos quatro partidos nas eleições municipais de 6 de outubro (1º turno) em Junqueirópolis.

O atual prefeito Osmar Pinatto (PSD) e

vice-prefeito, Israel Gumiero (Rael da Saúde-PL) reforçaram suas pré-candidaturas à reeleição para o Executivo. Para a Câmara, cada partido disputará as eleições com 10 candidatos, totalizando 40 pré-candidatos ao Legislativo.


“Estamos alinhados para seguir em frente com projetos que estão dando certo, é um grupo voltado para o processo de desenvolvi-

mento de Junqueirópolis e merece respeito por isso”, afirmou o prefeito.

Cada um dos pré-candidatos a vereador presente se apresentou aos participantes da reunião realizada no JEC. Os presidentes e vices dos quatro partidos coligados e o presidente da Câmara, Valdir Aparecido de Oliveira (Chimbinha) estiveram presentes.

ORIENTAÇÕES - No encontro também foi apresentada a comissão que irá coordenar a campanha da coligação partidária. A campanha começa no dia 16 de agosto.

Os pré-candidatos receberam as orientações sobre o que é permitido e o que é proibido no período de pré-campanha eleitoral, seguindo normas do Tribunal Superior Eleitoral (TSE) e acompanharam uma palestra com enfoque na propaganda eleitoral por meio das mídias sociais.




de SEG a SEX,
às 7h da manhã


EDIÇÃO REGIONAL

JORNAL DA

MANHÃ

DRACENA 

apresentação:
CLÁUDIO JOSÉ
JOÃO PAULO BENINI



Passageiro de moto táxi é preso por tráfico de drogas em Presidente Venceslau



FT-PM

COM. SOCIAL- 42º BPM/I

Um homem de 33 anos foi preso pela Polícia Militar (PM) nesta terça-feira (7) em Presidente Venceslau. Ele era passageiro de um moto táxi abordado pela PM.

Segundo a PM, durante patrulhamento na rodovia Raposo Tavares (SP-270) em Presidente Venceslau, equipe da Força Tática abordou uma motocicleta de moto táxi.

Nas buscas pessoais, foi encontrada com o passageiro uma pedra de crack "in natura" e um aparelho celular. O acusado declarou que havia contratado o moto táxi para ir à cidade de Presidente Prudente onde adquiriu a droga e iria vendê-la em Presidente Venceslau.

Diante os fatos, o homem foi conduzido ao Plantão de Polícia Judiciária e permaneceu à disposição da Justiça.

Pedra de crack encontrada com o passageiro do moto táxi na SP-270

Almeida Tintas

Tudo para Pinturas Industriais e Imobiliárias

Tradição e honestidade

Loja 1: Av. José Bonifácio, 2585 - Dracena

(18) 3821-6102 / 3821-2846

Loja 2: Av. José Bonifácio, 1242 - Dracena

(18) 3821-1741 / 3822-6521

almeidatintas.osw@hotmail.com

Cel.: (18) 99776-7599



Governo anuncia medida para importar 1 milhão de toneladas de arroz diante as chuvas no RS

FI-CR



CANAL RURAL

O ministro da Agricultura, Pecuária e Abastecimento, Carlos Fávaro, afirmou que o governo federal preparou uma Medida Provisória (MP) para a Companhia Nacional de Abastecimento (Conab) importar 1 milhão de toneladas de arroz diante das chuvas no Rio Grande do Sul.

De acordo com o ministro, o arroz importado será pronto para o consumo para evitar impacto ao produtor rural. Segundo Fávaro, a importação do produto é para evitar especulação. Inicialmente, a ideia do governo é comprar 200 mil toneladas de arroz beneficiado e empacotado.

“O primeiro momento é evitar desabastecimento, evitar especulação, não é para concorrer com os produtores”, disse Fávaro em coletiva de imprensa sobre as cheias no Rio Grande do Sul.

A medida, contudo, só será possível após a aprovação do Projeto de Decreto Legislativo (PDL) enviado segunda-feira (6) pelo governo federal ao Congresso, que prevê recursos para ajudar na recuperação do Rio Grande do Sul em meio aos estragos ocasionados pelas chuvas. O ministro sinalizou que, havendo estabilidade nos preços do cereal, a importação pode ser suspensa.

Fávaro afirmou que a ideia é evitar uma alta exacerbada no preço do arroz. “Se a gente for rápido na importação, não tem esse estágio. Por isso que já é arroz descascado e empacotado.”

O ministro comentou que mais de 70% da safra de arroz já foi colhida, mas pontuou que haverá perdas nos armazéns que estão alagados. “Além disso, a grande dificuldade é a estrutura logística: tirar do Rio Grande do Sul e levar aos centros consumidores”, disse.

“O primeiro momento é evitar desabastecimento, evitar especulação”, disse ministro

MERCADO FINANCEIRO																													
	<table border="1"> <thead> <tr> <th>COMPRA</th> <th>VENDA</th> </tr> </thead> <tbody> <tr> <td>DÓLAR</td> <td>R\$ 5,09</td> </tr> <tr> <td>EURO</td> <td>R\$ 5,47</td> </tr> <tr> <td>SELIC</td> <td>13,75%</td> </tr> <tr> <td>TR</td> <td>0,0%</td> </tr> <tr> <td>OURO</td> <td>R\$ 366,21</td> </tr> <tr> <td>UFESP</td> <td>R\$ 35,36</td> </tr> <tr> <td>UFM</td> <td>R\$ 37,19</td> </tr> <tr> <td></td> <td> <table border="1"> <thead> <tr> <th>À VISTA</th> <th>30 DIAS</th> </tr> </thead> <tbody> <tr> <td>BOI GORDO</td> <td>R\$ 230,00</td> </tr> <tr> <td></td> <td>R\$ 232,00</td> </tr> <tr> <td>MILHO (Campinas SP)</td> <td>R\$ 58,20</td> </tr> <tr> <td>SOJA (60kg)</td> <td>R\$ 132,15</td> </tr> </tbody> </table> </td> </tr> </tbody> </table>	COMPRA	VENDA	DÓLAR	R\$ 5,09	EURO	R\$ 5,47	SELIC	13,75%	TR	0,0%	OURO	R\$ 366,21	UFESP	R\$ 35,36	UFM	R\$ 37,19		<table border="1"> <thead> <tr> <th>À VISTA</th> <th>30 DIAS</th> </tr> </thead> <tbody> <tr> <td>BOI GORDO</td> <td>R\$ 230,00</td> </tr> <tr> <td></td> <td>R\$ 232,00</td> </tr> <tr> <td>MILHO (Campinas SP)</td> <td>R\$ 58,20</td> </tr> <tr> <td>SOJA (60kg)</td> <td>R\$ 132,15</td> </tr> </tbody> </table>	À VISTA	30 DIAS	BOI GORDO	R\$ 230,00		R\$ 232,00	MILHO (Campinas SP)	R\$ 58,20	SOJA (60kg)	R\$ 132,15
COMPRA	VENDA																												
DÓLAR	R\$ 5,09																												
EURO	R\$ 5,47																												
SELIC	13,75%																												
TR	0,0%																												
OURO	R\$ 366,21																												
UFESP	R\$ 35,36																												
UFM	R\$ 37,19																												
	<table border="1"> <thead> <tr> <th>À VISTA</th> <th>30 DIAS</th> </tr> </thead> <tbody> <tr> <td>BOI GORDO</td> <td>R\$ 230,00</td> </tr> <tr> <td></td> <td>R\$ 232,00</td> </tr> <tr> <td>MILHO (Campinas SP)</td> <td>R\$ 58,20</td> </tr> <tr> <td>SOJA (60kg)</td> <td>R\$ 132,15</td> </tr> </tbody> </table>	À VISTA	30 DIAS	BOI GORDO	R\$ 230,00		R\$ 232,00	MILHO (Campinas SP)	R\$ 58,20	SOJA (60kg)	R\$ 132,15																		
À VISTA	30 DIAS																												
BOI GORDO	R\$ 230,00																												
	R\$ 232,00																												
MILHO (Campinas SP)	R\$ 58,20																												
SOJA (60kg)	R\$ 132,15																												

Mais de 6 quilos de maconha são apreendidos e motorista é preso na SP-294 em Irapuru

POLÍCIA RODOVIÁRIA

Um homem de 35 anos foi preso por tráfico de drogas na manhã de hoje (8) na rodovia Comandante João Ribeiro de Barros (SP-294), em Irapuru. No veículo que ele conduzia foram encontrados mais de seis quilos de maconha.

Em operação conjunta com a Força Integrada de Combate ao Crime Organizado (Ficco) da Polícia Federal (PF), equipe do Tático Ostensivo Rodoviário (TOR) da Polícia Rodoviária (PMR), abordou por volta das 8h desta quarta-feira, um veículo Hyundai/HB20 com placas de Barra Bonita (SP).

O condutor J. A. N. B. V. (35 anos), apresentou versões desconexas, motivo que levou os policiais realizarem vistoria minuciosa e encontrarem escondidos nos encostos dos bancos dianteiro, 11 tabletes de maconha que totalizaram 6,112 quilos (seis quilos, cento e doze gramas) da droga.

O homem recebeu voz de prisão por tráfico de drogas e foi encaminhado à Delegacia de Polícia Federal de Presidente Prudente, onde permaneceu preso à disposição da Justiça.



11 tabletes de maconha foram encontrados sob os encostos dos bancos dianteiros do carro

PASSA TEMPO

PALAVRAS CRUZADAS DIRETAS

www.coquetel.com.br

© Revistas COQUETEL

Acidente ambiental com petroleiros		Moeda base do câmbio	Detentor do poder, no Absolutismo	Recurso do Word que informa erros ortográficos (Inform.)	
O "rival" do goleiro, na partida		Sustentáculo da economia no Brasil Império		Que atua no interior	
Má sorte					
		Dar o tom			
		Número de ovários da mulher			
			Período de dificuldades financeiras	Pedido da criança cansada	Ossos situados na base da coluna
Indiscreto					
Extenso rochedo escarpado		D. Ivone (?), cantora de "Alvorecer"	Grupo temporário em ação militar		
				Fruto usado na fabricação da sidra	
			Terminação dos álcoois (Quim.)	Santinho do pau (?): sossó (tam.)	
Diz-se do dia dedicado ao trabalho		Canções executadas nas igrejas			Que exerce a função de outrem
			Em que lugar?	Imitou o pinto	
				Formato de vigas	
				Newton (símbolo)	Estado mais novo do Brasil (sigla)
"Rir é o melhor" (?) (dito)		"The" (?), tabloide do Reino Unido	Peixe vendido em latas		
			(?) real, alimento da abelha-rainha		
Olavo (?): o Príncipe dos Poetas		Animal como o rato			(?) Mitzvah, cerimônia judaica
		Verbo de ligação	Isabel Fillardis, atriz carioca	Revista feita por Maurício de Sousa	
Flor símbolo de Afrodite (Mit.)		(?) Perón, política argentina		Parte do blusão	
				Nacional (abrev.)	
Autoridade, na sala de aula (tem.)					

BANCO 3/bar — sun, 5/sacro, 7/falador, 10/artilhheiro.

48

SEUS PASSATEMPOS PREFERIDOS SEM SAIR DE CASA



#FaçaCoquetel @editoracoquetel @coquetel

ASSINE AGORA!

www.coquetel.com.br



Solução

A	V	A	S	S	O	R	A	P
C	N	V	I	A	E	P	R	F
I	R	I	G	N	V	S	O	R
T	R	O	D	O	E	E		
V	I	E	T	E	G	C	V	T
W	U	V	N	N	S	O		
O	N	O	I	D	E	M	E	R
N	O	I	D	E	O	N	D	E
V	H	S	O	N	I	H	O	
O	C	O	T	O	T	I	I	O
V	A	W	O	S	V	H	N	P
E	S	I	R	C	I	R	W	
R	T	C	O	V	T	V	F	
R	A	N	I	F	V	Z	V	
O	R	I	E	H	T	I	V	
R	O	V	A	V	A			

HORÓSCOPO



ÁRIES - A jornada financeira está passando por grandes renovações e você terá a oportunidade de desenvolver uma nova trajetória profissional. O céu pede para que encare os seus projetos de uma nova maneira, porque os caminhos estão abertos, mas você precisa lidar com os seus medos e possíveis empasses de uma outra maneira.



TOURO - Hoje é Lua Nova no seu signo, e você é impactado de uma forma muito significativa. O céu o ajuda a dar um passo totalmente novo e ousado para desenvolver as suas metas. Fica em pauta os planos no relacionamento, seja numa relação afetiva ou comercial. Neste período é essencial renovar as suas atitudes.



GÊMEOS - Os medos e as inseguranças ficam aparentes, mas com o objetivo que foque na direção certa e que tome uma decisão que seja mais coerente para o amadurecimento de suas metas. Há boas notícias a caminho, mas você deve neste momento ficar mais reservado e meditar sobre os próximos passos.



CANCÊR - A Lua Nova lhe ajuda a dar um novo passo para a construção de seus projetos pessoais. Os projetos pessoais podem se mesclar com os profissionais e tudo bem. Uma nova direção se desponta e você deve avaliar as possibilidades que existem para focar em seus estudos ou para uma transição em outra cidade. Confie no processo.



LEÃO - Fica em pauta a carreira profissional e o desenvolvimento de suas metas. A entrada da Lua Nova amplia as possibilidades profissionais e você deve neste período ter uma visão mais ampla sobre o futuro. Uma pessoa importante o ajuda a articular documentos e negociações, mas, também será preciso fazer um planejamento material.



VIRGEM - O seu caminho está aberto para estudar, fazer uma viagem ou ampliar o seu contato com pessoas de outra cidade. É um período promissor para ampliar o seu campo de visão e mudar a sua mentalidade. Há boas oportunidades de trabalho, principalmente se estiver aberto a mudar de cidade ou buscar por novos estudos.



LIBRA - Você deve tomar uma nova decisão financeira, principalmente se tratando de novos investimentos, aprovação de linha de crédito, seguros ou qualquer tipo de benefício. Caso você esteja em busca de patrocinadores, o caminho é muito promissor. É vital desenvolver novas estratégias e ser paciente para a construção de uma nova rotina.



ESCORPIÃO - A entrada da Lua Nova coloca em destaque o seu relacionamento. Ambos estão passando por um processo profundo de amadurecimento. É um período que deve se colocar no lugar do outro para entender como ele pensa e como deseja prosseguir com os planos, principalmente quando se trata da família e moradia.



SAGITÁRIO - Você deve nos próximos dias focar no seu trabalho e no desenvolvimento de uma rotina mais produtiva. Esteja preparado para inserir novas atividades, e algumas delas, tem o objetivo de gerar para a sua jornada mais bem-estar e conforto. Você deve sentir-se motivado a organizar a casa ou uma propriedade.



CAPRICÓRNIO - Está aberto o namoro, romances e a construção de uma vida mais alegre e realizadora. Fica em pauta também a relação com os filhos ou dependentes financeiros. Uma conversa é promissora para expor o que pensa e também para entender como deve atuar na relação com algumas pessoas.



AQUÁRIO - Fica em destaque os assuntos em família ou experiências importantes dedicadas a um imóvel. Você deve neste período tomar uma decisão financeira, que não pode mais ser adiada. Por isso avalie o seu posicionamento, porque os bons resultados dependerão da sua disponibilidade em agir de uma maneira diferente.



PEIXES - A entrada da Lua Nova traz notícias importantes e coloca em pauta a relação com parentes, vizinhos e pessoas do seu convívio. Você deve expressar o que pensa com qualidade e está maduro para tratar de temas que envolvem compromissos que te exigirão mais daqui para frente. Um projeto deve ser desenvolvido com mais reserva e meditação.

Após denúncias Polícia Civil fecha bingo clandestino em Presidente Prudente



Ft-Polícia Civil

Equipamentos usados no bingo ilegal foram apreendidos nesta terça-feira

O IMPARCIAL

Em uma operação realizada na noite desta terça-feira (7) a CPJ (Central de Polícia Judiciária) de Presidente Prudente desmantelou um bingo ilegal após receber denúncias sobre seu funcionamento clandestino.

Após diligências conduzidas pela equipe policial, foi constatado que as suspeitas eram fundamentadas, confirmando que o local denunciado operava efetivamente como um bingo sem autorização legal. O Deinter-8 (Departamento de Polícia Judiciária de São Paulo Interior) ressalta que a prática de bingo sem a devida auto-

rização constitui uma contravenção penal, sujeita a punições previstas em lei. Além disso, os participantes desse tipo de atividade ilícita também podem enfrentar consequências legais. Durante a operação, foram apreendidos equipamentos utilizados no bingo ilegal, bem como comandos utilizados para a prática da contravenção. O responsável pela organização do evento clandestino foi identificado durante a diligência, sendo pessoa já conhecido nos meios policiais pela prática do mesmo tipo de delito.

NOVELAS




Liara cruza com Rodinei e os dois discutem. Sonia chega à Galerie com Liara, Isadora e Ariela e encontra a loja toda grafitada. Elano avisa a Lygia que o escritório está envolvido em um escândalo de compra de ações e sugere que Conrado seja o culpado. Socorro serve a comida do bufê para Chayene e ela acredita que encontrou uma comida melhor que a de Rosário. O celular de Máslova explode e ela se queixa com Naldo. Rodinei fica sabendo que seu grafite acabou ajudando a Galerie e visita a loja.



Lívia, Karen e Ellen preparam um brechó para ajudar Telma com as dívidas. Nando é colocado de castigo por ir na manifestação. Hélio recebe ligação da prefeitura e é notificado que o projeto de Glaucia no CEC foi embargado. Leandro oferece dobrar o salário de Bassânio e dar bolsa de estudo se ele continuar como cuidador e sair do Armazém. Branca seduz Fausto mostrando um falso gosto por teatro. Glaucia descobre que o projeto do centro estético foi embargado graças ao abaixo-assinado dos moradores.



Samanta é rejeitada por Álvaro na lua de mel e está convencida de que o marido conhece a mulher que gritou com ela na igreja, por isso pede-lhe uma explicação. Beatriz começa a se sentir mal e Ângela recebe mensagens de Álvaro, mas decide bloqueá-lo. Sentindo-se sozinha na lua de mel, Samanta decide se consolar nos braços de outro homem e assim consegue se lembrar do local onde viu a mulher que gritou com Álvaro na igreja.



Aurora diz a Mariano que sua mãe não morreu, mas os abandonou e desde menina ela se pergunta se seria ela a culpada por esse abandono. Mariano a consola e diz que uma menina não pode ser culpada por algo assim. Mariano diz ao doutor que prometeu não ter problemas pessoais com Rubens, mas ele será o responsável caso Esperança venha a perder seu filho.

Homem é preso após PM encontrar droga e petrechos de rinha de galo na sua casa em Lucélia



Porções de crack e materiais usados em rinha de galos apreendidos em residência de Lucélia

POR G1 PRES.PRUDENTE

Um homem foi preso por tráfico de droga em uma residência localizada na Vila Rancharia, em Lucélia, na noite de segunda-feira (6).

De acordo com a Polícia Militar, a prisão ocorreu durante um patrulhamento, após denúncias de que na casa funcionava um ponto de comercialização de drogas.

Os militares abordaram um carro que estava em frente ao imóvel. Durante revista pessoal, foi encontrado com o motorista uma porção de cocaína envolta em um plástico.

Ainda conforme os policiais, ao ser questionado sobre onde havia pego a droga, o homem informou ter adquirido com um segundo envolvido, naquela residência, e que não era a primeira vez que comprava com ele.

A equipe foi até o local e, durante diligências, o cão fare-

jador indicou para dentro de um chiqueiro. Naquele ponto, embaixo de um tambor, foram encontrados 11 invólucros de crack.

Além disso, em um outro cômodo, havia uma maleta com petrechos usados em rinha de galo, “crime esse que o abordado confirma praticar todo fim de semana com fins recreativos”.

Com o dono da residência também foram localizados R\$ 210 em notas diversas, das quais o envolvido não soube informar a procedência.

O homem foi preso e conduzido ao Plantão da Delegacia da Polícia Civil, em Adamantina, onde permaneceu à disposição da Justiça.

Adamantina promove nesta quinta Encontro Regional de Produtores Rurais

Evento acontece nesta quinta-feira (9), a partir das 19h no Anfiteatro Fernando Paloni

Ft-Divulgação



Anfiteatro funcional na Biblioteca Municipal de Adamantina, avenida Ademar de Barros, 196

ASS. IMPRENSA/PREFEITURA

Prefeitura de Adamantina, por meio da Secretaria de Agricultura, Abastecimento e Meio Ambiente (SAAMA), promove nesta quinta-feira (9) no Anfiteatro Fernando Paloni, o Encontro de Produtores Rurais de Adamantina e Região (EPRAR).

A iniciativa, que conta com a parceria do Sebrae, visa discutir temáticas sobre inovação, tecnologia e geração de negócios.

Na oportunidade, os produtores rurais poderão saber mais sobre a nota fiscal eletrônica rural que será uma exigência até o final do ano, sobre a rastreabilidade de produtos e, ainda, sobre o Empretec Rural.

"Convidamos todos os agricultores a participarem desse encontro, pois é uma oportunidade para conhecer mais sobre temáticas que estão em alta no agronegócio", afirma Thiago Benetão, secretário da SAAMA.

Acusado de furto no comércio de Salmourão morre no presídio de Pacaembu

Ft-Cidade Aberta



Centro de Detenção Provisório de Pacaembu: homem foi encontrado enforcado na cela

Loterias

MEGA-SENA
Acumulou - Concurso 2721
09 10 11 25 46 48

QUINA
Acumulou - Concurso 6434
07 21 40 68 74

DUPLA SENA
Acumulou - Concurso 2658
1º SORTEIO: 21 25 27 38 40 49
2º SORTEIO: 02 15 21 29 35 43

TIMEMANIA
Acumulou - Concurso 2089
04 06 17 18 49 76 77

LOTOMANIA
Acumulou - Concurso 2617
01 12 19 20 23 25 29
40 54 55 58 61 69 71
81 86 90 91 93 98

DATAS COMEMORATIVAS

09
Dia da Europa

CIDADE ABERTA

Um homem de 24 anos acusado de furto em um estabelecimento comercial na cidade de Salmourão no último domingo, 05, foi encontrado morto dentro de uma cela no presídio de Pacaembu nesta terça-feira (7).

Segundo informações, o homem tirou a própria vida através de enforcamento, na madrugada de ontem (07) e seu corpo foi encontrado por outros detentos.

Ele foi velado em Salmourão e sepultado no cemitério municipal às 10h desta quarta-feira (8). A Polícia Civil de Pacaembu investiga o caso.

Circuito Sesc de Artes leva programação gratuita para praças de 6 cidades da região

O evento realizado pelo Sesc com apoio do Sincomércio e das prefeituras



Ft- José de Holanda



Ft-Geovana Fraga

Dança: Diário de Duas Bicicletas, em Lucélia, Assis e Mirante do Paranapanema

Ft -Katia Tortorella



Cia K de Circo também em Lucélia, Assis e Mirante do Paranapanema

Orquestra Frevo Capiberibe em Osvaldo Cruz e Adamantina

ASS. IMPRENSA- SESC SP

Arte na rua para todas as pessoas. Esse é o propósito do Circuito Sesc de Artes, que traz uma extensa programação nas áreas de música, teatro, dança, circo, cinema, literatura, artes visuais e tecnologias para a edição 2024. Entre os dias 20 de abril e 26 de maio, as ruas, praças e parques de 122 municípios paulistas recebem essas ações, incluindo seis deles atendidos pelo Sesc Thermas de Presidente Prudente.


Na região, o Circuito passará por Lucélia (11/5),

Tupã (12/5), Assis (18/5), Mirante do Paranapanema (19/5), Osvaldo Cruz (25/5) e Adamantina (26/6), com as atividades ocorrendo sempre das 17h às 21h nas praças. A programação é toda gratuita e tem roteiros diferentes nas cidades.

Em Osvaldo Cruz e Adamantina, a programação será de Música, Teatro, Cinema, Literatura e Artes Visuais e Tecnologia

Em Lucélia, Tupã, Assis e Mirante do Paranapanema as atrações são Música, Dança, Circo, Cinema, Literatura, Artes visuais e tecnologia.

Alunos da Emefi João Vendramini aprendem unidade de medida padrão para imagens digitais

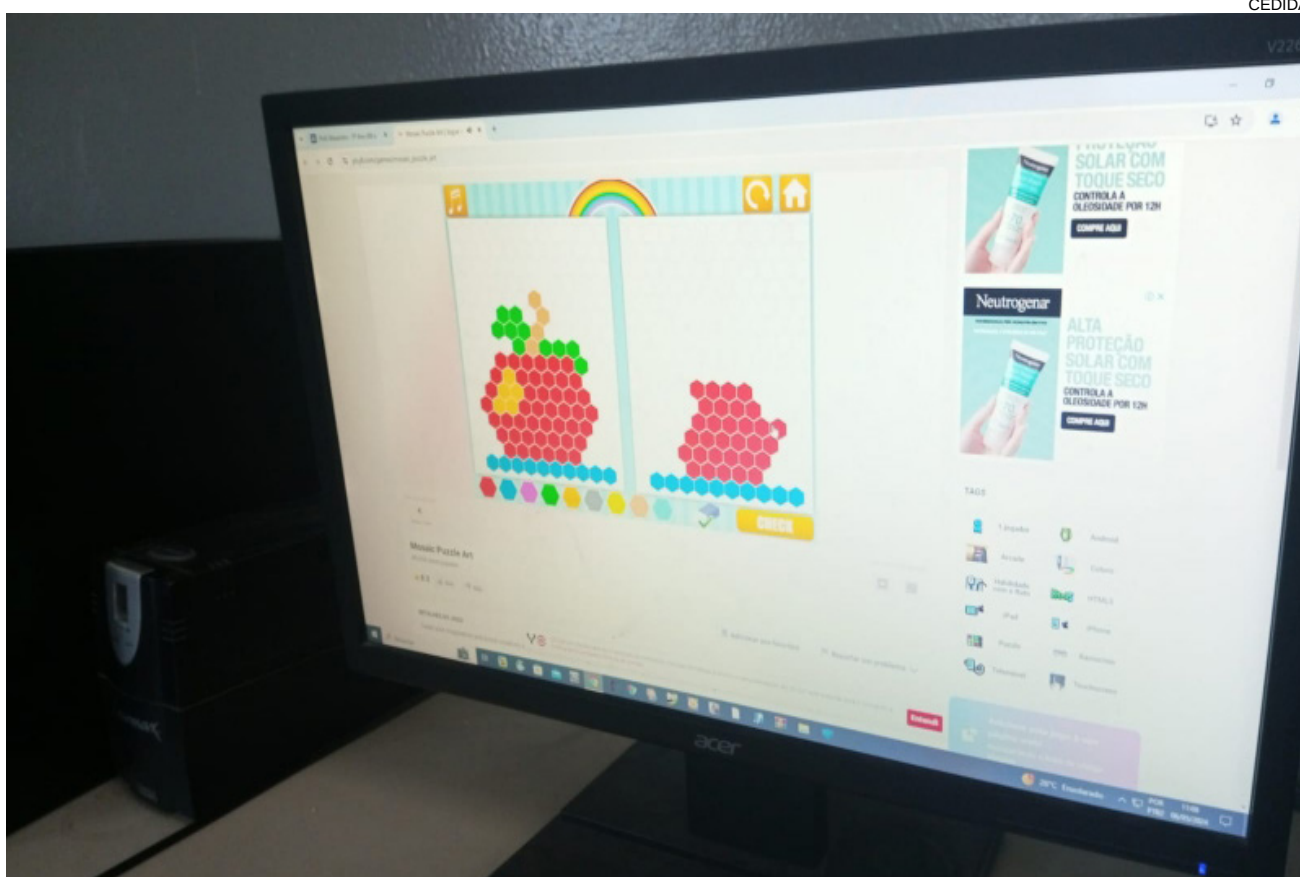


CEDIDA

DIR. DE COMUNICAÇÃO

No dia 6 de maio, os alunos dos 5º anos da EMEFI João Vendramini, nas aulas de Informática Educação, sob a orientação do Alexandre Zulatto de Azevedo, realizaram a atividade: “Os Pixels e as Imagens”. Essa atividade é a Situação de Aprendizagem 3 do Currículo em ação. Nesta atividade, os alunos compreenderam o conceito de Pixels, que são pequenos pontos quadrados que formam as imagens nas telas de dispositivos eletrônicos. Quanto maior a quantidade de pixels, mais nítida é a imagem. Eles tiveram o desafio de reproduzir desenhos em pixelart utilizando um site específico para a criação desse tipo de desenho, o Pixelart.

Alunos desenvolveram a atividade: “Os Pixels e as Imagens”



CEDIDA

Segundo a secretária da Educação, Sabrina Lima: “É notável ver a integração da tecnologia com o processo educativo, como demonstrado na atividade 'Os Pixels e as Imagens'. Compreender o funcionamento dos pixels não apenas amplia o conhecimento dos alunos sobre os dispositivos eletrônicos que utilizamos no dia a dia, mas também estimula a criatividade e a habilidade artística.

Futebol de Base de Dracena joga nesta quinta-feira pela Copa Judá



CEDIDA



CEDIDA

DIR. DE COMUNICAÇÃO/PREFEITURA

As equipes sub 11 e sub 15 de Dracena jogam nesta quinta-feira, 9, na cidade de Adamantina, pela segunda fase da Copa Judá. O sub 11 joga contra Adamantina e o sub 15 enfrenta Flórida Paulista. Os jogos são eliminatórios. Caso aconteça empate, a decisão será na cobrança de pênaltis.

Estes jogos estavam marcados para o sábado, entretanto, com a realização dos Jogos da Juventude na cidade de Lucélia, foram antecipados pela organização desta competição.

A equipe sub 13 classificou-se diretamente para a quartas de final e aguarda o vencedor de AITEC, de Tupã x DJsports, de Adamantina.

Para o jogo de amanhã, 9, em Adamantina, a delegação sairá às 17 horas.

CULINÁRIA

Arroz de forno super-rápido

Ingredientes (8 porções)

- 1- 3 xícaras de arroz cozido
- 2- 1 lata de seleta de legumes (milho, ervilha, batata, cenoura etc)
- 3- 1 peito de frango cozido e desfiado
- 4- 2 tomates picados em cubos
- 5- 1 cebola média picada em rodelas
- 6- 1 copo de requeijão
- 7- 1/2 xícara de batata palha
- 8- 1/2 xícara de queijo mussarela ralado
- 9- 2 colheres (sopa) de molho de tomate
- 10- 1 colher (sopa) de óleo
- 11- sal a gosto
- 12- pimenta-do-reino a gosto

Modo de preparo

- 1- Misture o conteúdo da lata de seleta de legumes com o arroz cozi-

do, sem levar ao fogo e reserve.

2- Refogue a cebola no óleo, junte o tomate picado, o peito de frango desfiado e as 2 colheres de molho de tomate.

3- Tempere com sal e pimenta-do-reino a gosto.

4- Em um refratário faça uma camada de arroz, uma de requeijão e uma de molho e repita novamente a mesma sequência, terminando com a última camada de arroz.

5- Sobre as camadas prontas, espalhar a batata palha e o queijo ralado.

6- Levar ao forno médio por no máximo 15 minutos ou no micro-ondas na potência alta por no máximo 6 minutos.



Atleta Aparecida de Fátima recebe Diploma de Honra ao Mérito na Câmara

Homenagem tramitou no Legislativo através do PDL n.º 02/24 e foi aprovado por unanimidade



Fts- Câmara de Dracena

projeto de decreto legislativo n.º 02/24, de iniciativa da vereadora Sara Scarabelli e aprovada por unanimidade.

Para compor a Mesa Principal, o vice-presidente da Câmara, Claudinei Millan, convidou a homenageada e o prefeito André Lemos.

Em seu discurso, Aparecida de Fátima agradeceu todo apoio que tem recebido desde que começou sua carreira de atleta. “Essas vitórias não são só minhas porque sem vocês eu também não teria vitórias!”

Discursaram também a vereadora Sara Scarabelli, autora da homenagem; Elaine Rodrigues de Carvalho, personal trainer; e o prefeito André Lemos.



Fts- Câmara de Dracena

ASS.IMPrensa-CÂMARA/DRACENA

Nesta segunda-feira, 6, a atleta Aparecida de Fátima Pereira Viana foi homenageada na Câmara Municipal de Dracena e recebeu Diploma de Honra ao Mérito pelas conquistas em maratonas que tem trazido para o município.

Aparecida de Fátima é corredora e desde 2018 acumula títulos em diversas modalidades nacionais e internacionais. A mais recente foi em 2023 na qual sagrou-se campeã da Maratona Internacional de Buenos Aires, na Argentina.

A homenagem tramitou na Câmara através do

14ª sessão ordinária- Após a homenagem, foi dada sequência à sessão ordinária com votação e discussão de projetos na Ordem do Dia.



Fts- Câmara de Dracena

ZONA AZUL

Com o app é
mais fácil
estacionar



Ative a vaga
direto pelo
celular



Compre
créditos
com **pix**
ou **cartão**



dpark
zona azul



BAIXE O APP
digipare





Prefeitura de Junqueirópolis
CNPJ 44.881.449/0001.81

EDITAL DE NOTIFICAÇÃO DE PROPRIETÁRIO E TERCEIROS EVENTUALMENTE INTERESSADOS REF. REGULARIZAÇÃO FUNDIÁRIA URBANA DO JARDIM ALVORADA, NA SEDE DO MUNICÍPIO DE JUNQUEIRÓPOLIS.

Em cumprimento ao disposto nos §1º do artigo 20 e §1º do artigo 31, da Lei Federal nº 13.465/17.

O MUNICÍPIO DE JUNQUEIRÓPOLIS, pessoa jurídica de direito público, inscrito no CNPJ sob nº 44.881.449/0001.81, com sede à Avenida Junqueira, nº 1.396, telefone (18) 3841-9090, CEP 17.890-000, nesta cidade, representado pelo Prefeito Municipal Osmar Pinatto, fazendo cumprir o disposto nos §1º do artigo 20 e §1º do artigo 31, da Lei Federal nº 13.465/17, NOTIFICA, empresa denominada ZILLO E PEREIRA LIMA LTDA, cuja razão social foi alterada para PEREIRA LIMA EMPREENDIMENTOS LTDA que consta como proprietária do referido loteamento (matrícula 427 - av. 05), para que querendo, apresente impugnação à demarcação urbanística e/ou discordância com os memoriais descritivos, perímetros e delimitações da Regularização Fundiária Urbana por interesse Social em execução no município, no prazo de 30 (trinta) dias, conforme disposição legal (§1º, artigo 31, Lei nº 13.465/17) e conforme Processo Administrativo nº 234/2022-01. O poder público municipal realizou a DEMARCAÇÃO URBANÍSTICA, para fins de REGULARIZAÇÃO FUNDIÁRIA DE INTERESSE SOCIAL, da área situada e denominada JARDIM ALVORADA, na sede do município de Junqueirópolis, registrada sob a Matrícula nº 427 - SRI de Junqueirópolis, incluída as vias públicas de circulação (ruas e passeios), FAZ SABER, que o perímetro demarcado, perfaz uma área de 135.932,53 m², o qual descreve-se com as seguintes metragens, divisas e confrontações:

DESCRIÇÃO

Inicia-se no ponto P-988A de coordenadas E=453.632,570 m e N=7.621.817,459 m, deste segue confrontando com o SISTEMA DE LAZER, CONJUNTO HABITACIONAL JUNQUEIRÓPOLIS-C3, MAT. Nº 8403, com azimute de 201°51'36" e distância de 13,58 m, até o ponto P-473B de coordenadas E=453.621,512 m e N=7.621.804,853 m; deste segue confrontando com ÁREA ISNTITUCIONAL, CONJUNTO HABITACIONAL JUNQUEIRÓPOLIS-C3, MAT. Nº 8404, com azimute de 201°52'52" e distância de 11,00 m, até o ponto P-473A de coordenadas E=453.623,412 m e N=7.621.794,645 m; deste segue confrontando com o LOTE 03 DA QUADRA A, CONJUNTO HABITACIONAL JUNQUEIRÓPOLIS-C3, MAT. Nº 8372, com azimute de 201°50'13" e distância de 10,18 m, até o ponto P-474A de coordenadas E=453.619,666 m e N=7.621.785,197 m; deste segue confrontando com o LOTE 02 DA QUADRA A, CONJUNTO HABITACIONAL JUNQUEIRÓPOLIS-C3, MAT. Nº 8373 com azimute de 201°53'52" e distância de 10,20 m, até o ponto P-476A de coordenadas E=453.615,824 m e N=7.621.775,736 m; deste segue confrontando com o LOTE 01 DA QUADRA A, CONJUNTO HABITACIONAL JUNQUEIRÓPOLIS-C3, MAT. Nº 8374 com azimute de 201°42'11" e distância de 10,41 m, até o ponto P-478A de coordenadas E=453.611,974 m e N=7.621.766,063 m; deste segue confrontando com a AVENIDA BANDEIRANTES com azimute de 204°17'58" e distância de 10,59 m, até o ponto P-481 de coordenadas E=453.607,617 m e N=7.621.756,413 m; com azimute de 204°11'43" e distância de 9,42 m, até o ponto P-482 de coordenadas E=453.603,756 m e N=7.621.747,819 m; deste segue confrontando com o SISTEMA DE LAZER, CONJUNTO HABITACIONAL JUNQUEIRÓPOLIS-C2, MAT. Nº 8400 com azimute de 201°22'00" e distância de 9,18 m, até o ponto P-484 de coordenadas E=453.600,410 m e N=7.621.739,266 m; com azimute de 202°18'35" e distância de 12,25 m, até o ponto P-486 de coordenadas E=453.595,760 m e N=7.621.727,933 m; com azimute de 115°57'24" e distância de 0,20 m, até o ponto P-488 de coordenadas E=453.595,939 m e N=7.621.727,846 m; com azimute de 199°28'55" e distância de 8,77 m, até o ponto P-489 de coordenadas E=453.593,015 m e N=7.621.719,580 m; com azimute de 204°09'49" e distância de 9,97 m, até o ponto P-492 de coordenadas E=453.588,934 m e N=7.621.710,482 m; deste segue confrontando com RUA BELJA-FLOR, com azimute de 292°51'34" e distância de 0,73 m, até o ponto P-493 de coordenadas E=453.588,258 m e N=7.621.710,768 m; com azimute de 202°27'54" e distância de 4,38 m, até o ponto P-813 de coordenadas E=453.586,584 m e N=7.621.706,719 m; com azimute de 112°21'17" e distância de 9,41 m, até o ponto P-810 de coordenadas E=453.595,284 m e N=7.621.703,141 m; com azimute de 112°45'19" e distância de 16,32 m, até o ponto P-806 de coordenadas E=453.610,334 m e N=7.621.696,828 m; deste segue confrontando com RUA SÃO VICENTE DE PAULO, com azimute de 112°34'42" e distância de 14,66 m, até o ponto P-793 de coordenadas E=453.623,874 m e N=7.621.691,198 m; com azimute de 110°54'57" e distância de 12,01 m, até o ponto P-794 de coordenadas E=453.635,096 m e N=7.621.686,909 m; com azimute de 111°42'06" e distância de 9,20 m, até o ponto P-781 de coordenadas E=453.643,644 m e N=7.621.683,508 m; com azimute de 112°05'46" e distância de 12,17 m, até o ponto P-778 de coordenadas E=453.654,920 m e N=7.621.678,929 m; com azimute de 110°33'21" e distância de 8,11 m, até o ponto P-777 de coordenadas E=453.662,517 m e N=7.621.676,081 m; com azimute de 112°29'15" e distância de 9,57 m, até o ponto P-776 de coordenadas E=453.671,360 m e N=7.621.672,420 m; deste segue confrontando com RUA MANAUS, com azimute de 201°20'37" e distância de 8,53 m, até o ponto P-774 de coordenadas E=453.668,255 m e N=7.621.664,473 m; com azimute de 201°57'39" e distância de 10,75 m, até o ponto P-771 de coordenadas E=453.664,236 m e N=7.621.654,507 m; com azimute de 201°30'01" e distância de 11,96 m, até o ponto P-764 de coordenadas E=453.659,854 m e N=7.621.643,381 m; com azimute de 201°53'12" e distância de 10,95 m, até o ponto P-765 de coordenadas E=453.655,773 m e N=7.621.633,223 m; com azimute de 204°22'33" e distância de 19,35 m, até o ponto P-732 de coordenadas E=453.647,786 m e N=7.621.615,595 m; com azimute de 202°50'16" e distância de 12,19 m, até o ponto P-733 de coordenadas

E=453.643,053 m e N=7.621.604,358 m; com azimute de 201°45'01" e distância de 11,95 m, até o ponto P-737 de coordenadas E=453.638,625 m e N=7.621.593,259 m; com azimute de 200°15'29" e distância de 12,04 m, até o ponto P-738 de coordenadas E=453.634,457 m e N=7.621.581,966 m; com azimute de 202°54'58" e distância de 12,08 m, até o ponto P-739 de coordenadas E=453.629,753 m e N=7.621.570,838 m; com azimute de 202°12'51" e distância de 11,95 m, até o ponto P-740 de coordenadas E=453.625,236 m e N=7.621.559,779 m; com azimute de 201°19'36" e distância de 6,16 m, até o ponto P-741 de coordenadas E=453.622,997 m e N=7.621.554,043 m; com azimute de 202°06'51" e distância de 5,82 m, até o ponto P-742 de coordenadas E=453.620,808 m e N=7.621.548,655 m; com azimute de 201°39'40" e distância de 11,86 m, até o ponto P-743 de coordenadas E=453.616,431 m e N=7.621.537,635 m; com azimute de 201°01'21" e distância de 11,80 m, até o ponto P-744 de coordenadas E=453.612,197 m e N=7.621.526,617 m; com azimute de 201°42'25" e distância de 11,65 m, até o ponto P-745 de coordenadas E=453.607,887 m e N=7.621.515,791 m; com azimute de 201°29'51" e distância de 11,84 m, até o ponto P-746 de coordenadas E=453.603,549 m e N=7.621.504,777 m; com azimute de 201°42'27" e distância de 12,23 m, até o ponto P-747 de coordenadas E=453.599,025 m e N=7.621.493,413 m; com azimute de 201°30'03" e distância de 11,99 m, até o ponto P-748 de coordenadas E=453.594,631 m e N=7.621.482,259 m; com azimute de 202°34'53" e distância de 11,17 m, até o ponto P-749 de coordenadas E=453.590,341 m e N=7.621.471,944 m; com azimute de 201°26'36" e distância de 12,74 m, até o ponto P-750 de coordenadas E=453.585,683 m e N=7.621.460,086 m; com azimute de 202°02'11" e distância de 11,91 m, até o ponto P-751 de coordenadas E=453.581,215 m e N=7.621.449,046 m; com azimute de 202°02'37" e distância de 4,89 m, até o ponto P-753 de coordenadas E=453.579,379 m e N=7.621.444,511 m; com azimute de 121°28'39" e distância de 0,54 m, até o ponto P-754 de coordenadas E=453.579,837 m e N=7.621.444,230 m; com azimute de 202°06'41" e distância de 9,47 m, até o ponto P-755 de coordenadas E=453.576,273 m e N=7.621.435,457 m; deste segue confrontando com AVENIDA JUNQUEIRA, com azimute de 292°20'22" e distância de 9,99 m, até o ponto P-756 de coordenadas E=453.567,030 m e N=7.621.439,255 m; com azimute de 291°59'31" e distância de 15,50 m, até o ponto P-757 de coordenadas E=453.552,662 m e N=7.621.445,058 m; com azimute de 291°59'31" e distância de 25,14 m, até o ponto P-861 de coordenadas E=453.529,355 m e N=7.621.454,471 m; com azimute de 293°02'47" e distância de 15,47 m, até o ponto P-1331 de coordenadas E=453.515,122 m e N=7.621.460,526 m; com azimute de 290°15'53" e distância de 15,27 m, até o ponto P-618 de coordenadas E=453.500,794 m e N=7.621.465,817 m; com azimute de 290°43'35" e distância de 8,02 m, até o ponto P-619 de coordenadas E=453.493,293 m e N=7.621.468,655 m; com azimute de 292°07'29" e distância de 12,47 m, até o ponto P-622 de coordenadas E=453.481,739 m e N=7.621.473,352 m; com azimute de 292°18'55" e distância de 11,41 m, até o ponto P-626 de coordenadas E=453.471,187 m e N=7.621.477,683 m; com azimute de 291°15'43" e distância de 16,69 m, até o ponto P-598 de coordenadas E=453.455,632 m e N=7.621.483,736 m; com azimute de 291°20'01" e distância de 10,85 m, até o ponto P-596 de coordenadas E=453.445,522 m e N=7.621.487,685 m; com azimute de 292°04'12" e distância de 12,12 m, até o ponto P-593 de coordenadas E=453.434,294 m e N=7.621.492,237 m; com azimute de 293°52'43" e distância de 5,68 m, até o ponto P-594 de coordenadas E=453.429,096 m e N=7.621.494,538 m; com azimute de 291°44'50" e distância de 7,12 m, até o ponto P-1222 de coordenadas E=453.422,487 m e N=7.621.497,174 m; com azimute de 292°34'18" e distância de 11,26 m, até o ponto P-1330 de coordenadas E=453.412,091 m e N=7.621.501,496 m; com azimute de 292°09'56" e distância de 17,35 m, até o ponto P-534 de coordenadas E=453.396,026 m e N=7.621.508,040 m; com azimute de 291°14'08" e distância de 10,36 m, até o ponto P-530 de coordenadas E=453.386,373 m e N=7.621.511,791 m; com azimute de 292°56'34" e distância de 12,48 m, até o ponto P-528 de coordenadas E=453.374,879 m e N=7.621.516,657 m; com azimute de 292°24'05" e distância de 24,14 m, até o ponto P-529 de coordenadas E=453.352,561 m e N=7.621.525,857 m; com azimute de 292°17'02" e distância de 14,38 m, até o ponto P-859 de coordenadas E=453.339,257 m e N=7.621.531,308 m; com azimute de 292°17'20" e distância de 24,97 m, até o ponto P-1339 de coordenadas E=453.316,160 m e N=7.621.540,780 m; com azimute de 292°17'20" e distância de 24,97 m, até o ponto P-860 de coordenadas E=453.293,054 m e N=7.621.550,242 m; com azimute de 291°36'46" e distância de 13,76 m, até o ponto P-1329 de coordenadas E=453.280,265 m e N=7.621.555,309 m; com azimute de 291°36'46" e distância de 25,75 m, até o ponto P-005 de coordenadas E=453.256,326 m e N=7.621.564,793 m; com azimute de 291°29'43" e distância de 11,73 m, até o ponto P-004 de coordenadas E=453.245,412 m e N=7.621.569,092 m; com azimute de 292°07'20" e distância de 12,42 m, até o ponto P-001 de coordenadas E=453.233,905 m e N=7.621.573,769 m; com azimute de 291°27'31" e distância de 14,84 m, até o ponto P-134 de coordenadas E=453.220,093 m e N=7.621.579,199 m; com azimute de 291°23'30" e distância de 12,47 m, até o ponto P-135 de coordenadas E=453.208,483 m e N=7.621.583,746 m; com azimute de 291°43'12" e distância de 12,73 m, até o ponto P-136 de coordenadas E=453.196,660 m e N=7.621.588,456 m; com azimute de 291°27'49" e distância de 12,17 m, até o ponto P-137 de coordenadas E=453.185,334 m e N=7.621.592,909 m; com azimute de 291°29'48" e distância de 13,02 m, até o ponto P-139 de coordenadas E=453.173,221 m e N=7.621.597,680 m; com azimute de 289°34'47" e distância de 15,01 m, até o ponto P-1219-2 de coordenadas E=453.159,079 m e N=7.621.602,710 m; com azimute de 291°43'50" e distância de 23,82 m, até o ponto P-252 de coordenadas E=453.136,954 m e N=7.621.611,528 m; com azimute de 292°23'28" e distância de 12,26 m, até o ponto P-253 de coordenadas E=453.125,618 m e N=7.621.616,199 m; com azimute de 291°43'38" e distância de 13,99 m, até o ponto P-255 de coordenadas E=453.112,621 m e N=7.621.621,378 m; com azimute de 291°32'07" e distância de 12,62 m, até o ponto P-304 de coordenadas E=453.100,883 m e N=7.621.626,010 m; com azimute de 291°31'42" e distância de 12,26 m, até o ponto P-305 de coordenadas E=453.089,483 m e N=7.621.630,507 m; com azimute de 292°15'49" e distância de 12,40 m, até o ponto P-306 de coordenadas E=453.078,006 m e N=7.621.635,206 m; com azimute de 292°34'01" e distância de 25,46 m, até o ponto P-1194 de coordenadas E=453.054,494 m e N=7.621.644,977 m; com azimute de 291°16'37" e distância de 14,15 m, até o ponto P-355 de coordenadas E=453.041,308 m e N=7.621.650,112 m; com azimute de 292°13'35" e distância de 25,07 m, até o ponto P-356 de coordenadas E=453.018,097 m e N=7.621.659,596 m; com azimute de 291°26'30" e distância de 12,36 m, até o ponto P-363 de coordenadas E=453.006,595 m e N=7.621.664,114 m; com azimute de 291°59'03" e distância de 11,10 m, até o ponto P-1192 de coordenadas E=452.996,302 m e N=7.621.668,269 m; com azimute de 291°13'26" e distância de 13,88 m, até o ponto P-413 de coordenadas E=452.983,365 m e N=7.621.673,293 m; com azimute de 291°15'30" e distância de 11,24 m, até o ponto P-414 de coordenadas E=452.972,892 m e N=7.621.677,367 m; com azimute de 200°10'15" e distância de 1,20 m, até o ponto P-415 de coordenadas E=452.972,479 m e N=7.621.676,241 m; com azimute de 286°39'48" e distância de 1,00 m,

CONTINUAÇÃO DA PAGINA 19

até o ponto P-416 de coordenadas E=452.971,519 m e N=7.621.676,528 m; com azimute de 20°10'15" e distância de 1,28 m, até o ponto P-417 de coordenadas E=452.971,961 m e N=7.621.677,730 m; com azimute de 291°15'29" e distância de 19,26 m, até o ponto P-410 de coordenadas E=452.954,015 m e N=7.621.684,711 m; com azimute de 290°35'46" e distância de 10,98 m, até o ponto P-411 de coordenadas E=452.943,736 m e N=7.621.688,574 m; deste segue confrontando com **RUA CHAPÉU DE COURO**, com azimute de 18°52'38" e distância de 12,69 m, até o ponto P-406 de coordenadas E=452.947,841 m e N=7.621.700,579 m; com azimute de 16°42'57" e distância de 10,35 m, até o ponto P-402 de coordenadas E=452.950,819 m e N=7.621.710,495 m; com azimute de 16°51'54" e distância de 11,73 m, até o ponto P-400 de coordenadas E=452.954,223 m e N=7.621.721,725 m; com azimute de 14°14'06" e distância de 8,90 m, até o ponto P-395 de coordenadas E=452.956,413 m e N=7.621.730,356 m; com azimute de 294°19'39" e distância de 0,48 m, até o ponto P-393 de coordenadas E=452.955,979 m e N=7.621.730,552 m; com azimute de 20°40'47" e distância de 12,30 m, até o ponto P-389 de coordenadas E=452.960,323 m e N=7.621.742,060 m; com azimute de 20°41'17" e distância de 11,16 m, até o ponto P-387 de coordenadas E=452.964,265 m e N=7.621.752,500 m; com azimute de 15°29'16" e distância de 10,64 m, até o ponto P-388 de coordenadas E=452.967,105 m e N=7.621.762,749 m; com azimute de 40°07'49" e distância de 3,65 m, até o ponto P-384 de coordenadas E=452.969,459 m e N=7.621.765,541 m; com azimute de 80°16'24" e distância de 8,91 m, até o ponto P-385 de coordenadas E=452.978,243 m e N=7.621.767,047 m; com azimute de 87°28'56" e distância de 13,24 m, até o ponto P-364 de coordenadas E=452.991,472 m e N=7.621.767,629 m; com azimute de 92°44'05" e distância de 3,23 m, até o ponto P-365 de coordenadas E=452.994,694 m e N=7.621.767,475 m; com azimute de 182°44'00" e distância de 1,20 m, até o ponto P-366 de coordenadas E=452.994,637 m e N=7.621.766,276 m; com azimute de 94°32'12" e distância de 7,67 m, até o ponto P-367 de coordenadas E=453.002,281 m e N=7.621.765,670 m; com azimute de 189°30'19" e distância de 0,63 m, até o ponto P-368 de coordenadas E=453.002,177 m e N=7.621.765,049 m; com azimute de 100°51'07" e distância de 18,23 m, até o ponto P-381 de coordenadas E=453.020,079 m e N=7.621.761,617 m; com azimute de 18°22'06" e distância de 1,41 m, até o ponto P-382 de coordenadas E=453.020,524 m e N=7.621.762,957 m; com azimute de 110°07'09" e distância de 3,14 m, até o ponto P-383 de coordenadas E=453.023,475 m e N=7.621.761,876 m; com azimute de 168°45'14" e distância de 0,76 m, até o ponto P-377 de coordenadas E=453.023,622 m e N=7.621.761,134 m; deste segue confrontando com **RUA SÃO SALVADOR**, com azimute de 128°02'19" e distância de 13,29 m, até o ponto P-1161 de coordenadas E=453.034,088 m e N=7.621.752,947 m; com azimute de 83°41'24" e distância de 11,82 m, até o ponto P-317 de coordenadas E=453.045,836 m e N=7.621.754,246 m; com azimute de 83°09'40" e distância de 13,16 m, até o ponto P-318 de coordenadas E=453.058,904 m e N=7.621.755,813 m; com azimute de 83°51'24" e distância de 24,72 m, até o ponto P-1231 de coordenadas E=453.083,478 m e N=7.621.758,458 m; com azimute de 84°23'02" e distância de 24,22 m, até o ponto P-265 de coordenadas E=453.107,586 m e N=7.621.760,828 m; com azimute de 83°39'00" e distância de 23,29 m, até o ponto P-266 de coordenadas E=453.130,730 m e N=7.621.763,404 m; com azimute de 84°10'03" e distância de 9,96 m, até o ponto P-270 de coordenadas E=453.140,636 m e N=7.621.764,416 m; com azimute de 84°18'33" e distância de 11,88 m, até o ponto P-1092 de coordenadas E=453.152,455 m e N=7.621.765,594 m; com azimute de 84°06'57" e distância de 21,21 m, até o ponto P-1060 de coordenadas E=453.173,558 m e N=7.621.767,769 m; com azimute de 83°16'07" e distância de 17,81 m, até o ponto P-211 de coordenadas E=453.191,247 m e N=7.621.769,856 m, com azimute de 84°37'52" e distância de 10,09 m, até o ponto P-212 de coordenadas E=453.201,294 m e N=7.621.770,801 m, com azimute de 84°37'36" e distância de 23,36 m, até o ponto P-1013 de coordenadas E=453.224,554 m e N=7.621.772,989 m; com azimute de 83°54'22" e distância de 23,63 m, até o ponto P-075 de coordenadas E=453.248,052 m e N=7.621.775,497 m; com azimute de 104°13'10" e distância de 7,20 m, até o ponto P-076 de coordenadas E=453.255,027 m e N=7.621.773,730 m; com azimute de 104°05'09" e distância de 7,72 m, até o ponto P-081 de coordenadas E=453.262,518 m e N=7.621.771,850 m; com azimute de 106°54'46" e distância de 8,46 m, até o ponto P-086 de coordenadas E=453.270,614 m e N=7.621.769,388 m; com azimute de 112°26'49" e distância de 11,60 m, até o ponto P-090 de coordenadas E=453.281,332 m e N=7.621.764,960 m; com azimute de 112°30'48" e distância de 13,25 m, até o ponto P-092 de coordenadas E=453.293,574 m e N=7.621.759,886 m; com azimute de 113°06'49" e distância de 12,83 m, até o ponto P-054 de coordenadas E=453.305,371 m e N=7.621.754,851 m; com azimute de 110°38'00" e distância de 13,17 m, até o ponto P-055 de coordenadas E=453.317,692 m e N=7.621.750,212 m; com azimute de 111°42'46" e distância de 12,62 m, até o ponto P-056 de coordenadas E=453.329,415 m e N=7.621.745,543 m; com azimute de 112°46'36" e distância de 24,58 m, até o ponto P-057 de coordenadas E=453.352,082 m e N=7.621.736,026 m; com azimute de 111°40'26" e distância de 14,07 m, até o ponto P-157 de coordenadas E=453.365,154 m e N=7.621.730,831 m; com azimute de 111°47'41" e distância de 3,40 m, até o ponto P-158 de coordenadas E=453.368,311 m e N=7.621.729,569 m; com azimute de 201°47'41" e distância de 0,27 m, até o ponto P-159 de coordenadas E=453.368,210 m e N=7.621.729,317 m; com azimute de 112°12'25" e distância de 21,31 m, até o ponto P-160 de coordenadas E=453.387,941 m e N=7.621.721,262 m; com azimute de 111°46'32" e distância de 8,30 m, até o ponto P-162 de coordenadas E=453.395,647 m e N=7.621.718,184 m; com azimute de 111°30'19" e distância de 8,30 m, até o ponto P-163 de coordenadas E=453.403,367 m e N=7.621.715,142 m; com azimute de 111°23'27" e distância de 8,59 m, até o ponto P-166 de coordenadas E=453.411,364 m e N=7.621.712,009 m; com azimute de 108°48'28" e distância de 13,27 m, até o ponto P-495 de coordenadas E=453.423,922 m e N=7.621.707,732 m; com azimute de 110°57'02" e distância de 12,80 m, até o ponto P-496 de coordenadas E=453.435,875 m e N=7.621.703,156 m; com azimute de 111°49'26" e distância de 12,89 m, até o ponto P-547 de coordenadas E=453.447,841 m e N=7.621.698,364 m; com azimute de 111°37'26" e distância de 12,40 m, até o ponto P-548 de coordenadas E=453.459,366 m e N=7.621.693,796 m; com azimute de 116°16'43" e distância de 12,50 m, até o ponto P-549 de coordenadas E=453.470,575 m e N=7.621.688,261 m; com azimute de 109°13'33" e distância de 16,45 m, até o ponto P-552 de coordenadas E=453.486,106 m e N=7.621.682,844 m; com azimute de 23°09'53" e distância de 13,41 m, até o ponto P-847 de coordenadas E=453.491,380 m e N=7.621.695,171 m; deste segue confrontando com **RUA VEREADORA AUGUSTA STANDER RAINERI**, com azimute de 340°37'47" e distância de 2,46 m, até o ponto P-848 de coordenadas E=453.490,564 m e N=7.621.697,492 m; com azimute de 18°46'45" e distância de 11,06 m, até o ponto P-844 de coordenadas E=453.494,125 m e N=7.621.707,966 m; com azimute de 21°14'12" e distância de 9,94 m, até o ponto P-842 de coordenadas E=453.497,726 m e N=7.621.717,231 m; com azimute de 22°59'27" e distância de 9,78 m, até o ponto P-840 de coordenadas E=453.501,546 m e

N=7.621.726,234 m; com azimute de 21°27'47" e distância de 10,17 m, até o ponto P-836 de coordenadas E=453.505,266 m e N=7.621.735,697 m; com azimute de 22°08'21" e distância de 10,06 m, até o ponto P-834 de coordenadas E=453.509,056 m e N=7.621.745,011 m; com azimute de 21°41'10" e distância de 9,97 m, até o ponto P-832 de coordenadas E=453.512,739 m e N=7.621.754,274 m; com azimute de 21°56'19" e distância de 9,87 m, até o ponto P-830 de coordenadas E=453.516,427 m e N=7.621.763,429 m; com azimute de 21°19'43" e distância de 10,06 m, até o ponto P-824 de coordenadas E=453.520,087 m e N=7.621.772,803 m; com azimute de 21°34'03" e distância de 9,99 m, até o ponto P-825 de coordenadas E=453.523,760 m e N=7.621.782,096 m; com azimute de 21°34'03" e distância de 19,41 m, até o ponto P-884 de coordenadas E=453.530,894 m e N=7.621.800,144 m; deste segue confrontando com **RUA SÃO PAULO**, em arco de 8,42 m, com raio de 13,65 m, até o ponto P-920 de coordenadas E=453.538,283 m e N=7.621.803,902 m; com azimute de 79°01'10" e distância de 48,18 m, até o ponto P-921 de coordenadas E=453.585,580 m e N=7.621.813,078 m; com azimute de 80°53'42" e distância de 22,86 m, até o ponto P-897 de coordenadas E=453.608,152 m e N=7.621.816,696 m; com azimute de 88°12'33" e distância de 20,11 m, até o ponto P-988 de coordenadas E=453.628,251 m e N=7.621.817,324 m; ponto inicial da descrição deste perímetro, encerrando uma área de 135.932,53 m². As coordenadas encontram-se representadas no Sistema UTM, referenciadas ao Meridiano Central nº 51°WGr, tendo como DATUM o SIRGAS2000

A presente publicação se faz necessária, diante da impossibilidade da notificação pessoal do interessado, em conformidade ao que prevê o caput do artigo 20 da Lei Federal nº13.465/2017. Para que ninguém alegue no futuro desconhecimento, prejuízo ou seja prejudicado, faz publicar o presente, e que eventuais impugnações ou manifestações, serão recebidas na sede da Prefeitura Municipal de Junqueirópolis, Avenida Junqueira, nº 1.396, telefone (18) 3841-9090, CEP 17.890-000, no horário de atendimento ao público das 8 horas às 11 horas e das 13h às 17 horas. Anexamos ao presente Edital, o **Croqui de Localização do Perímetro Demarcado**. Aos 08 dias do mês de maio de 2024.

OSMAR
PINATTO:054660
77801

Assinado de forma digital por
OSMAR
PINATTO:0546607801
Dados: 2024.05.08 13:46:13
-03'00

Osmar Pinatto
Prefeito Municipal

CROQUI DE LOCALIZAÇÃO



QUARTA-FEIRA, 8 DE MAIO DE 2024



MUNICIPIO DE OURO VERDE – SP

C.N.P.J. 44.882.637/0001-24 E-MAIL: gabinete@ouroverde.sp.gov.br
 AV. SÃO PAULO, 926 – CENTRO – OURO VERDE – SP - FONE (18) 38721106 – CEP. 17.920-000

TERMO DE RERRATIFICAÇÃO - Concorrência Pública nº 01/2024-Processo nº 26/2024 – objeto: Contratação de empresa qualificada para execução de obras de reforma do Centro Cultural, localizado na Rua Paraíba, 986, relativo ao Termo de Convênio 100096/2024, celebrado com o Estado de São Paulo, por meio da Secretaria de Governo e Relações Internacionais, compreendendo todos os materiais, equipamentos e mão-de-obra necessários, em conformidade com os termos deste edital e de seus anexos. Fica retificado os Anexos V – Memorial Descritivo, VI – Memorial de Cálculo, VII – Orçamento Sintético e IX – Cronograma Físico Financeiro, do Edital nº 12/2.024. A sessão pública que seria em 10/05/2024, ocorrerá em **23/05/2024** às 09h00 no Departamento Municipal de Licitação. O Edital será fornecido aos interessados, nos dias úteis, no Depto. Licitação - Paço Municipal, sito na Av. São Paulo, 926, bem como estará disponível no site oficial do município www.ouroverde.sp.gov.br. Informações (18)3872-1106 ou licitação2@ouroverde.sp.gov.br. As demais disposições permanecem inalteradas. Ouro Verde, SP, 08 de Maio de 2.024. Claudinei dos Santos – Prefeito.

MUNICÍPIO DE PANORAMA

EXTRATO DE PROCESSO 034/24 – PREGÃO PRESENCIAL (SRP)- 005/2024.

CONTRATANTE: MUNICÍPIO DE PANORAMA.

OBJETO: Aquisição de Cartuchos de tinta e Toner, para atender todas as secretarias do Município de Panorama/SP.

Empresas Contratadas: CLAUDIONOR JOSE DE OLIVEIRA R\$17.670,00

INT-SOLUCOES PARA RECICLAGEM LTDA EPP R\$41.430,00

MATEC-MATERIAIS DE ESCRITORIODRACENA LTDA EPP R\$90.249,20

ML SUPRIMENTOS PARA INFORMATICA LTDA EPP R\$32.670,00

RIO PRETO PRIME NEGOCIOS E SERVIÇOS LTDA ME R\$7.510,00

SOUZA E MASTELLINI LTDA ME R\$9.930,00

TRS SUPRIMENTOS DE INFORMATICA LTDA ME R\$36.550,00

YP RAIS SUPRIMENTOS ME R\$10.555,65

WR COMERCIO E EQUIPAMENTOS LTDA ME R\$590,00

VALOR TOTAL R\$247.154,85

Panorama 08 /04/2024.

Vigência 02/05/2025

CARLOS HIROCI OUTI

Prefeito

MUNICÍPIO DE PANORAMA

PREGÃO PRESENCIAL (SRP) Nº 009/24 PROCESSO Nº 056/24

OBJETO: CONTRATAÇÃO DE EMPRESA ESPECIALIZADA EM LOCAÇÃO DE GRADIL, TENDA E BANHEIRO QUÍMICO.

ENCERRAMENTO: 23 DE MAIO DE 2024 ÀS 08:00 HORAS.

O EDITAL PODERÁ SER RETIRADO NO PAÇO MUNICIPAL DE PANORAMA, DE SEGUNDA À SEXTA-FEIRA, NO HORÁRIO DAS 08H00 ÀS 11H00 E DAS 13H00 AS 16H30 OU PELO SITE (www.panorama.sp.gov.br). DUVIDAS, NA AVENIDA RODION PODOSLKY, 1995, CENTRO, PANORAMA SP, ATRAVÉS DO TEL: (18) 3871-9092 OU (LICITACOES_PANO.SP@HOTMAIL.COM).

PANORAMA-SP, 08 DE MAIO DE 2024.

CARLOS HIROCI OUTI – PREFEITO.

AV. RODION PODOLSKY, 1995 – CENTRO
 CEP 17.980-000 – FONE: (18) 3871 9092 – PANORAMA – SP
 E-mail: licitacoes_pano.sp@hotmail.com

MUNICÍPIO DE PANORAMA

EXTRATO DE CONTRATO Nº 029/24 PROCESSO 046/24
 DISPENSA DE LICITAÇÃO 032/24.

OBJETO: CONTRATAÇÃO DE EMPRESA ESPECIALIZADA EM MINISTRAR AULAS DE CAPOEIRA PARA CRIANÇAS E ADOLESCENTES.

CONTRATANTE: MUNICÍPIO DE PANORAMA.

CONTRATADA: ANGELICA MARTINS BARBOSA ME

R\$ 17.500,00

Panorama, 08/05/24.

Validade 07 meses

CARLOS HIROCI OUTI

PREFEITO

Classificados

Vende-se Lote

lote no residencial Sol Nascente II Quadra H lote 11, ótima localização todo murado. Interessados entrar em contato (18) 997652007



QUARTA-FEIRA, 8 DE MAIO DE 2024

**EDITAL DE CONVOCAÇÃO Nº 20 - CONCURSO PÚBLICO Nº 02/2023.**

O senhor CARLOS HIROCI OUTI, Prefeito Municipal de Panorama, considerando a classificação final, bem como a homologação do Concurso Público nº 02/2023 de 13 de Março de 2024, convoca o candidato abaixo relacionado a comparecer ao Setor de Pessoal da Prefeitura Municipal, sito à Av. Rodion Podolsky, nº 1995, até o dia **15 de Maio de 2024**, a fim de manifestar o interesse em assumir os empregos de provimento EFETIVO, observando a ordem de classificação e vagas oferecidas, conforme descrito abaixo. O candidato deverá comparecer portando originais e cópias dos seguintes documentos pessoais e peculiares ao emprego: Documento de Identidade RG, CPF, PIS/PASEP, CTPS, Certidão de Nascimento ou de Casamento, Certidão de Nascimento dos filhos menores de 14 anos, Título de Eleitor, Comprovantes de Votação ou Certidão de Quitação Eleitoral, Atestado de Antecedentes Criminais, Comprovante de Escolaridade de acordo com o exigido no edital, Conta Bancária no Banco Santander, 1 foto 3x4, Comprovante de Residência, Declaração de não ter sofrido penalidade incompatível com a investidura em cargo público e Declaração de Vínculo Empregatício/Acúmulo.

Poderão ser solicitados outros documentos que se fizerem necessários.

O candidato atendido terá seus direitos exauridos no Concurso Público.

O candidato que não atender à convocação ou dela desistir, assim como o candidato que se apresentar no prazo estipulado para manifestar interesse na nomeação, terá esgotados seus direitos ao Concurso Público quanto à nomeação ao emprego para o qual foi aprovado.

Emprego: ASSISTENTE SOCIAL

01º JANAINA DA CONCEIÇÃO PEREIRA

Panorama, 08 de Maio de 2024.

CARLOS HIROCI OUTI
= Prefeito Municipal de Panorama =

AV. RODION PODOLSKY, 1995 - CENTRO - CEP 17.980-000
CNPJ: 44.918.712/0001-60 FONE (18) 3871 9090 - PANORAMA - SP
e-mail: prefeiturapanorama@gmail.com

